



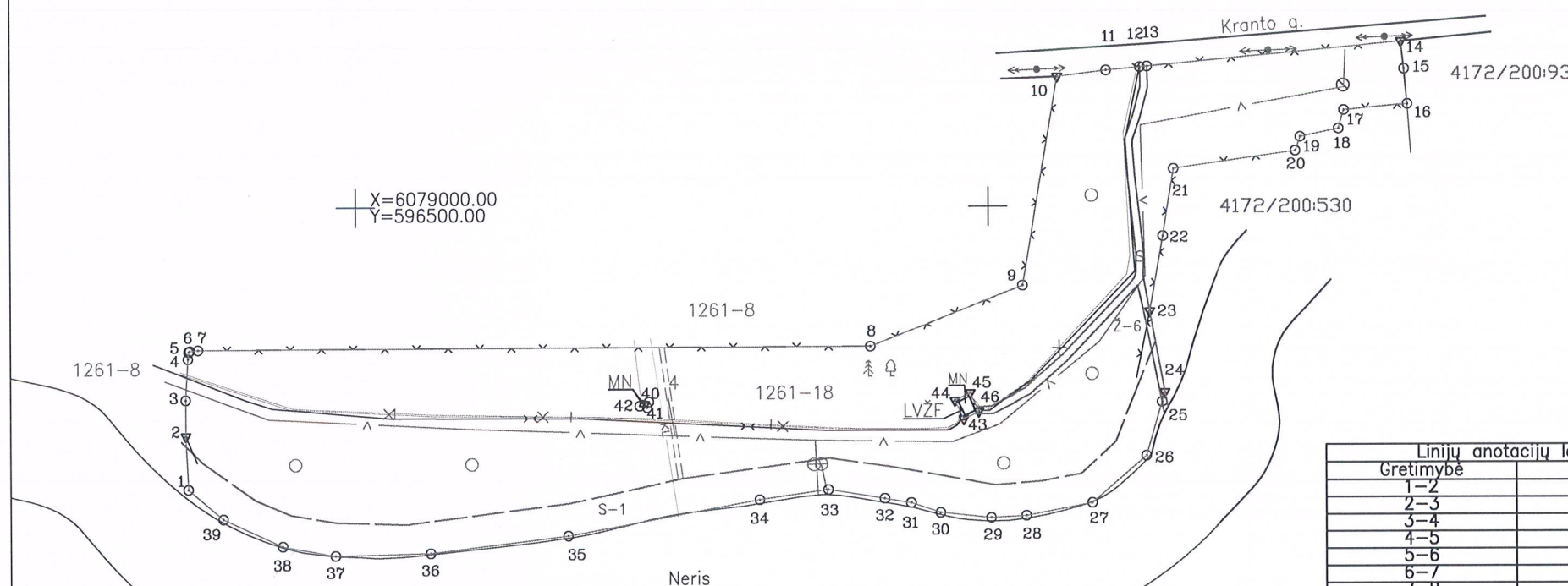
ŽEMĖS SKLYPO PLANAS M 1:5000

Sklypo plotas 140916 m²

Kadastras:	vietovė	Raudondvaris							blokas			sklypas
Žemės sklypo		kadastras Nr.	4	1	7	2	0	2	0	0	562	

Gatvė, namo Nr.	
Kaimas (miestelis)	Tuščiai
Seniūnija	Nemenčinės
Miestas (rajonas)	Vilnius
Apskritis	Vilnius

Gretimybė	Gretimo žemės sklypo kadastras Nr.	Pastabos
1-10		skl.Nr.1261-8
10-14		Kranto g.
14-16	4172/200:93	Kęstutis Kristinaitis, Aukšė Kristinaitienė
16-24	4172/200:530	Vladimir Rachmanov
24-1		up.Neris
40-40		LVŽF



Linijų anotacijų lentelė	
Gretimybė	Atstumas
1-2	41.89
2-3	28.25
3-4	32.23
4-5	5.51
5-6	1.32
6-7	6.48
7-8	533.18
8-9	128.84
9-10	165.87
10-11	38.83
11-12	26.71
12-13	5.68
13-14	201.82
14-15	21.56
15-16	27.70
16-17	50.41
17-18	15.16
18-19	30.88
19-20	11.56
20-21	97.82
21-22	53.42
22-23	60.13
23-24	64.59
24-25	7.68
25-26	44.04
26-27	56.39
27-28	52.96
28-29	27.82
29-30	40.12
30-31	24.30
31-32	20.87
32-33	45.03
33-34	54.78
34-35	154.08
35-36	109.92
36-37	75.47
37-38	42.80
38-39	51.87
39-1	36.37

Linijų anotacijų lentelė	
Gretimybė	Atstumas
43-44	16.21
44-45	13.38
45-46	16.13
46-43	13.25

Su paženklinimais vietovėje žemės sklypo ribomis, aprašytomis 2012m. sausio mėn.4 d. žemės sklypo paženklinimo-parodymo akte, ir nustatytu plotu sutinku:
Žemės savininkas (naudotojas):

Nemenčinės miškų urėdija
(vardas, pavardė) (parašas) (data)

Vilnius
Patikrino: Vilniaus miesto savivaldybės administracijos vyriausiasis specialistas
Suderino: Sk. vedėjas (parašas) Laimas Dieninis (vardas, pavardė) (data)

UAB "SWECO HIDROPROJEKTAS"

Įm.k.132118698


Pareigos	Vardas, pavardė, kvalifikacijos paž.Nr.	Parašas	Data
Gr.vadovas	Rolandas Gruodis (2M-M-271)		2012 03 16
Inžinierius	Edgaras Lašinas (2M-M-1288)		2012 03 16
Braižė	Rasa Gruodienė		2012 03 16

ŽEMĖS SKLYPO PLANAS M 1: 5000

Sklypo plotas 140916 m²

Žemės sklypo kadastro Nr. 41720200

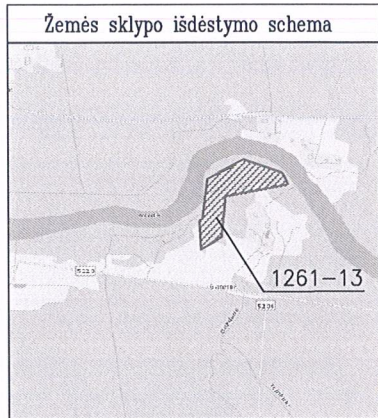
KOORDINAČIŲ ŽINIARAŠTIS

Koordinatinių sistema LKS-94											
Taško Nr.	Kodas	X	Y	Taško Nr.	Kodas	X	Y				
1	R	6078779.76	596366.09	42	NK	6078844.19	596724.58				
2	R	6078821.60	596364.12	43	R	6078833.22	596980.34				
3	R	6078849.85	596364.02	44	R	6078847.84	596973.36				
4	R	6078882.02	596365.97	45	R	6078853.64	596985.42				
5	R	6078887.50	596366.53	46	R	6078839.03	596992.24				
6	R	6078888.29	596367.59								
7	R	6078888.94	596374.04								
8	R	6078890.61	596907.22								
9	R	6078938.10	597026.99								
10	R	6079101.63	597054.74								
11	R	6079106.52	597093.26								
12	R	6079109.05	597119.85								
13	R	6079109.59	597125.50								
14	R	6079128.72	597326.41								
15	R	6079107.29	597328.79								
16	R	6079079.70	597331.30								
17	R	6079075.14	597281.10								
18	R	6079060.58	597276.87								
19	R	6079054.22	597246.65								
20	R	6079043.31	597242.84								
21	R	6079029.41	597146.01								
22	R	6078976.66	597137.55								
23	R	6078917.46	597127.03								
24	R	6078853.93	597138.66								
25	R	6078846.56	597136.51								
26	R	6078804.28	597124.17								
27	R	6078767.49	597081.44								
28	R	6078757.53	597029.42								
29	R	6078756.01	597001.64								
30	R	6078760.16	596961.74								
31	R	6078767.93	596938.72								
32	R	6078771.30	596918.12								
33	R	6078778.36	596873.65								
34	R	6078770.53	596819.43								
35	R	6078742.48	596667.92								
36	R	6078729.22	596558.80								
37	R	6078727.48	596483.35								
38	R	6078734.92	596441.20								
39	R	6078756.45	596394.01								
40	NK	6078847.38	596731.79								
41	NK	6078842.90	596730.47								
SKLYPO CENTRO KOORDINATĖS											
Koordinatinių sistema				Koordinatės X/Y							
Valstybinė				X=6078840.05							
LKS-1994				Y=596865.00							
Žiniaraštį sudarė 				2M-M-1288				2012 03 16			
(parašas)				(vardas ir pavardė)				(kvalifikacijos pažymėjimo Nr.)			
								(data)			

Duomenys apie žemės naudojimo apribojimus			
Eil. Nr.	Kodas	Apribojimai	Žemės plotas, m ²
1	2	3	4
1	26	26 - XXVI-Miško naudojimo apribojimai	138348
2	6	6 - VI-Elektros linijų apsaugos zonos po1m.	1936
3	6	6 - VI-Elektros linijų apsaugos zonos po10m.	515
4	1	1 - I-Ryšių linijų apsaugos zonos po2m.	3976
5	49	49 - XLIX-Vandentiekio, lietaus ir fekalinės kanalizacijos tinklų ir įrenginių aps. z. po5m.	11450
6	29	29 - XXIX-Vandens telkinių apsaugos juostos po25m.	21350
7	29	29 - XXIX-Vandens telkinių apsaugos zonos 500m.	140916
8	2	2 - II-Kelių apsaugos zonos 10m.	2730
9	20	20 - XX-Požeminių vandens telkinių (vandenviečių) sanitarinės apsaugos zonos	140916

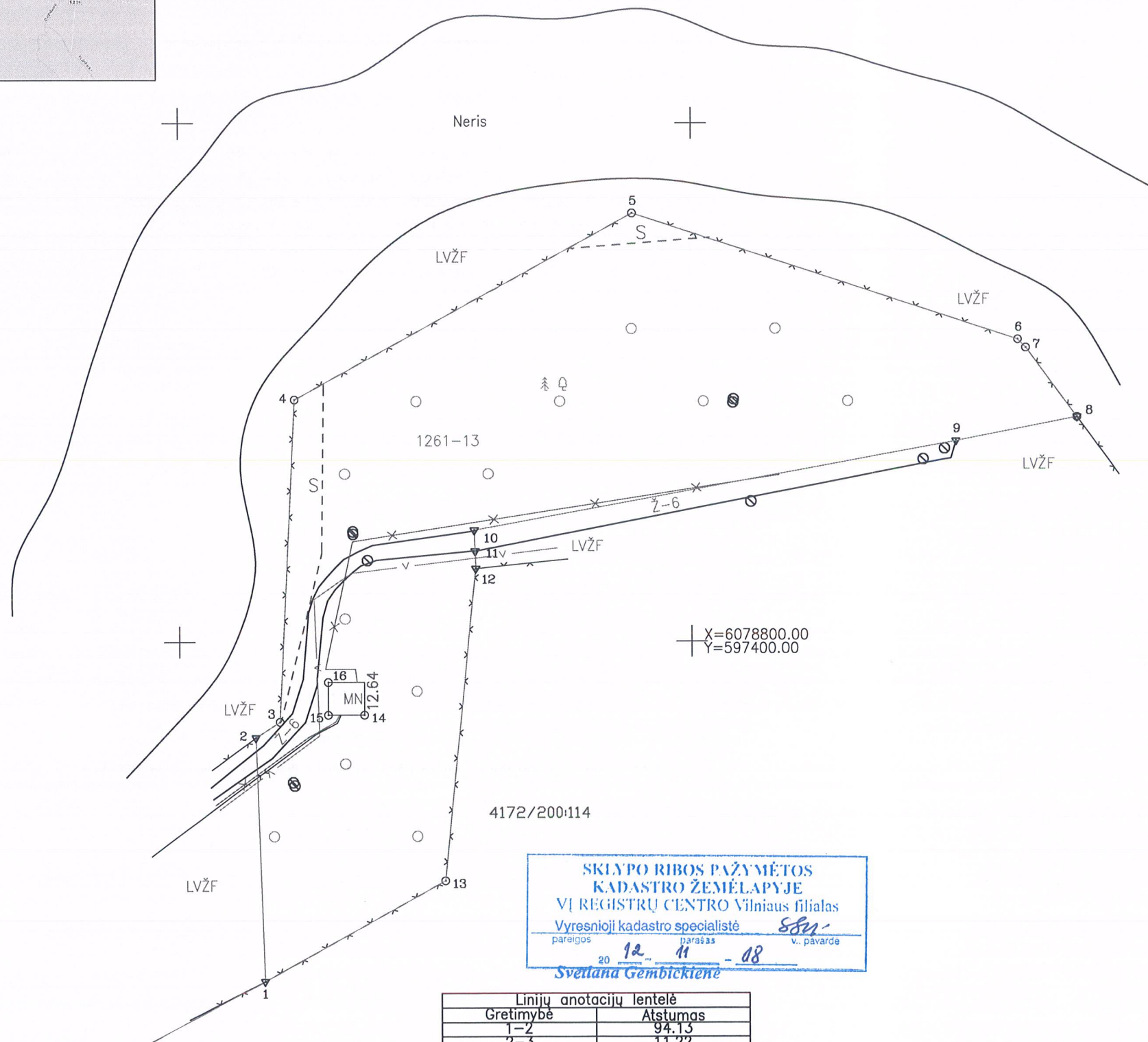
SERVITUTAS			
Eil. Nr.	Kodas	Servituto rūšis	Plotas, m ²
1	92	Užtikrinti gyventojų teisę, priėti prie paviršinių vandens telkinių, pakrantės apsaugos juosta S-1	21350
2	214	Kelio servitutas - teisė važiuoti transporto priemonėmis, naudotis pėsčiųjų taku, varyti galvijus (tarnaujantis daiktas)S	2568

Ištrauka iš Lietuvos Administracinių teisų pažeidimų kodekso:
47 straipsnis. Pastovių žemėnaudos riboženklų sunaikinimas arba gadinimas - užtraukia baudą nuo dviejų šimtų penkiasdešimties iki penkių šimtų litų.



ŽEMĖS SKLYPO PLANAS M 1:2000

Sklypo plotas 33851 m²



SKLYPO RIBOS PAŽYMĖTOS
KADASTRO ŽEMĖLAPYJE
VI REGISTRŲ CENTRO Vilniaus filialas
Vyresnioji kadastro specialistė
parašas
v. pavardė
20 12 11 - 08
Svetlana Gembickienė

Linijų anotacijų lentelė	
Gretimybė	Atstumas
1-2	94.13
2-3	11.22
3-4	124.66
4-5	150.16
5-6	157.80
6-7	4.42
7-8	35.36
8-9	47.87
9-10	190.78
10-11	8.15
11-12	6.73
12-13	121.21
13-1	80.45

SUDERINTA
Kadastro specialistė
Kadastro tvaikymo specialistė
2014 03-21
Vilniaus filialas

Kadastrų:	vietovė	Raudondvaris	blokas	sklypas
	Žemės sklypo	kadastrų Nr.	4 1 7 2 0 2 0 0	5 6 1

Gatvė, namo Nr.	
Kaimas (miestelis)	Gamernės
Seniūnija	Nemenčinės
Miestas (rajonas)	Vilnius
Apskritis	Vilnius

Gretimybė	Gretimio žemės sklypo kadastrų Nr.	Pastabos
1-9		LVŽF
9-11		kelias 2-6
11-12		LVŽF
12-1	4172/200:114	Ilona Drevinskienė

Su paženklintomis vietovėse žemės sklypo ribomis, aprašytomis 2012m. vasario mėn. 20 d. žemės sklypo paženklinimo-parodymo akte, ir nustatytu plotu sutinku:
Žemės savininkas (naudotojas):

Nemenčinės miškų urėdija
(vardas, pavardė)
(parašas)
(data)

Vilnius
Patikrino: L. S. pro.
Suderino: Sk. vedėjas
(pareigos)
Nacionalinės žemės tarnybos prie Žemės ūkio ministerijos
žemėtvarkos skyrius
Laimas Dieninis
(vardas, pavardė)
Vilniaus rajono
sklypų tvarkymo specialistė
Vidutė Urbanienė
(data)

UAB "SWECO HIDROPROJEKTAS"
[m.k.132118698]


Pareigos	Vardas, pavardė, kvalifikacijos paž.Nr.	Parašas	Data
Gr.vadovas	Rolandas Gruodis (2M-M-271)		2012 03 08
Inžinierius	Edgaras Lašinas (2M-M-1288)		2012 03 08
Braižė	Rasa Gruodienė		2012 03 08

ŽEMĖS SKLYPO PLANAS M 1:2000

Sklypo plotas 33851 m²

Žemės sklypo kadastro Nr. 41720200561

KOORDINACIŲ ŽINIARAŠTIS



Koordinacių sistema LKS-94							
Taško Nr.	Kodas	X	Y	Taško Nr.	Kodas	X	Y
1	R	6078668.85	597233.04				
2	R	6078762.92	597229.74				
3	R	6078769.03	597239.15				
4	R	6078893.55	597245.13				
5	R	6078965.36	597377.01				
6	R	6078916.56	597527.07				
7	R	6078913.38	597530.14				
8	R	6078886.55	597549.96				
9	R	6078877.37	597502.98				
10	R	6078843.04	597315.31				
11	R	6078834.90	597315.61				
12	R	6078828.17	597315.85				
13	R	6078707.59	597303.55				
14	NK	6078771.68	597272.21				
15	NK	6078771.68	597258.08				
16	NK	6078784.32	597258.08				
SKLYPO CENTRO KOORDINATĖS							
Koordinacių sistema				Koordinatės X/Y			
Valstybinė LKS-1994				X=6078869.73 Y=597316.22			
Žiniaraštį sudarė  Edgaras Lašinas				2M-M-1288 2012 03 08			
(parašas)				(vardas ir pavardė) (kvalifikacijos pažymėjimo Nr.) (data)			

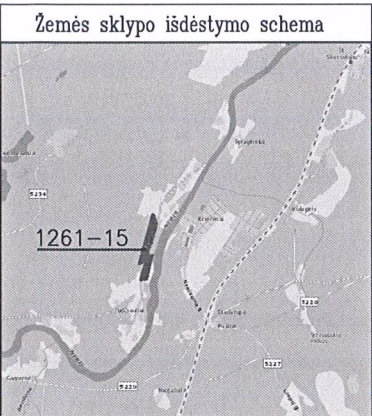
Ištrauka iš Lietuvos Administracinių teisių pažeidimų kodekso:

47 straipsnis. Pastovių žemėnaudos riboženklų sunaikinimas arba gadinimas – užtraukia baudą nuo dviejų šimtų penkiasdešimties iki penkių šimtų litų.

Duomenys apie žemės naudojimo apribojimus			
Eil. Nr.	Kodas	Apribojimai	Žemės plotas, m²
1	2	3	4
1	26	26 - XXVI-Miško naudojimo apribojimai	33015
2	29	29 - XXIX-Vandens telkinių apsaugos juostos 25m.	1543
3	29	29 - XXIX-Vandens telkinių apsaugos zonos 500m.	33851
4	20	20 - XX-Požeminių vandens telkinių (vandenviečių) sanitarinės apsaugos zonos	33851
5	49	XLIX-Vandentiekio, lietaus ir fekalinės kanaliz. tinklų ir įrenginių aps. z.5m.	1404
6	6	6 - VI-Elektros linijų apsaugos zonos polm.	558
7	1	1 - I-Ryšių linijų apsaugos zonos po2m.	280

SERVITUTAS			
Eil. Nr.	Kodas	Servituto rūšis	Plotas, m²
1	92	Užtikrinti gyventojų teisę,prieiti prie paviršinių vandens telkinių,pakrantės apsaugos juosta S	1543

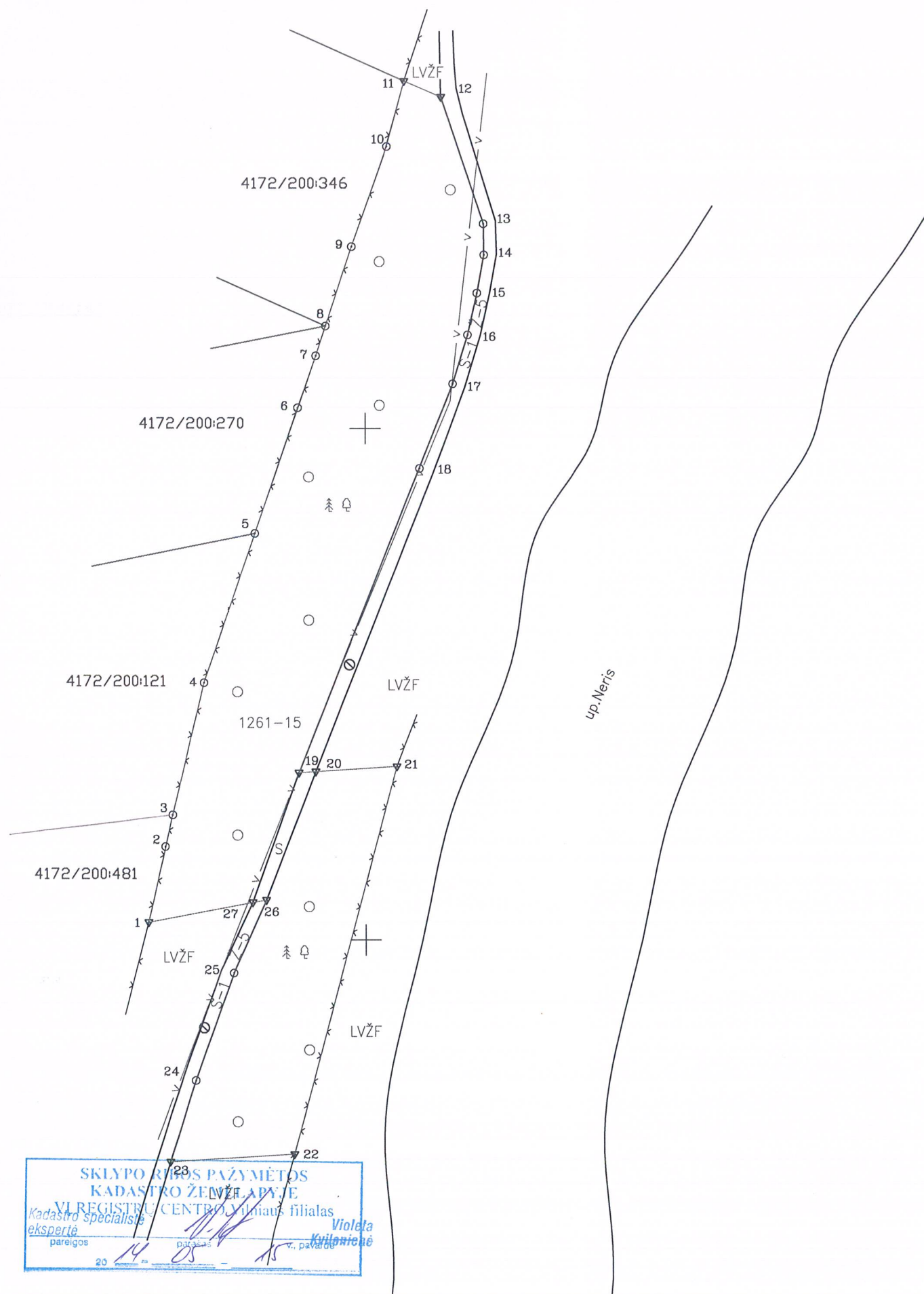




ŽEMĖS SKLYPO PLANAS M 1:2000

Sklypo plotas 21970 m²

X=6080000.00
Y=5984000.00



Linijų anotacijų lentelė	
Gretimybė	Atstumas
1-2	30.29
2-3	12.73
3-4	53.10
4-5	61.74
5-6	51.90
6-7	21.47
7-8	12.23
8-9	32.61
9-10	41.43
10-11	26.47
11-12	15.70
12-13	52.27
13-14	12.13
14-15	15.14
15-16	16.70
16-17	19.98
17-18	35.48
18-19	128.18
19-20	6.65
20-21	32.06
21-22	156.83
22-23	48.71
23-24	33.27
24-25	44.58
25-26	31.25
26-27	5.46
27-1	41.77

Kadastras:	vieta	Raudondvaris	blokas	sklypas
Žemės sklypo	kadastras Nr.	4 1 7 2 0 2 0 0	560	

Gatvė, namo Nr.	skl.Nr.1261-15
Kaimas (miestelis)	Tuščiai
Seniūnija	Nemenčinės
Miestas (rajonas)	Vilnius
Apskritis	Vilnius

Gretimybė	Gretimo žemės sklypo kadastras Nr.	Pastabas
1-3	4172/200:481	Teresa Rauba
3-5	4172/200:121	Valdemar Miškunec, Marina Miškunec
5-8	4172/200:270	Melanija Rudalavičienė
8-11	4172/200:346	Romualdas Romelis
11-12		LVŽF
12-20		kelias 2-5
20-23		LVŽF
23-27		kelias 2-5
27-1		LVŽF

Su paženklinomis vietovėse žemės sklypo ribomis, aprašytais 2012m. sausio mėn.17d., vasario mėn.20d. 2013 m. rugsėjo mėn.16d. žemės sklypo paženklinimo- parodymo akte, ir nustatyto ploto sutinku:

Žemės savininkas (naudotojas):

Nemenčinės miškų urėdija
(vardas, pavardė)

Vyriausioji miškininkė
Danuta Kazakevičienė

(parašas) (data)

Vilnius, Nacionalinės žemės tarnybos prie Žemės ūkio ministerijos, Vilniaus rajono skyriaus vyriausioji specialistė

Patikrino:

Suderino:

Sk. vedėjas
(pareigos)

(parašas)

Laimas Dieninis
(vardas, pavardė)

(data)

A.V.

UAB "SWECO HIDROPROJEKTAS"

Įm.k.132118698

Pareigos	Vardas, pavardė, kvalifikacijos paž.Nr.	Parašas	Data
Gr.vadovas	Rolandas Gruodis (2M-M-271)		2013 09 17
Inžinierius	Edgaras Lašinas (2M-M-1288)		2013 09 17
Braižė	Rasa Gruodienė		2013 09 17

ŽEMĖS SKLYPO PLANAS M 1:2000

Sklypo plotas 21970 m²

Žemės sklypo kadastro Nr. 41720200

KOORDINAČIŲ ŽINIARAŠTIS

Koordinatinių sistema LKS-94							
Taško Nr.	Kodas	X	Y	Taško Nr.	Kodas	X	Y
1	R	6079807.09	598514.51				
2	R	6079836.64	598521.16				
3	R	6079849.03	598524.08				
4	R	6079900.67	598536.45				
5	R	6079959.07	598556.49				
6	R	6080008.15	598573.37				
7	R	6080028.39	598580.53				
8	R	6080040.00	598584.39				
9	R	6080070.94	598594.69				
10	R	6080109.97	598608.59				
11	R	6080135.52	598615.49				
12	R	6080129.33	598629.92				
13	R	6080079.80	598646.62				
14	R	6080067.67	598646.83				
15	R	6080052.78	598644.10				
16	R	6080036.50	598640.39				
17	R	6080017.42	598634.46				
18	R	6079984.42	598621.43				
19	R	6079865.44	598573.74				
20	R	6079865.85	598580.38				
21	R	6079867.82	598612.38				
22	R	6079716.34	598571.76				
23	R	6079713.52	598523.13				
24	R	6079745.25	598533.14				
25	R	6079787.24	598548.11				
26	R	6079815.74	598560.94				
27	R	6079814.80	598555.56				
SKLYPO CENTRO KOORDINATĖS							
Koordinatinių sistema				Koordinatės X/Y			
Valstybinė LKS-1994				X=6079872.27 Y=598547.60			
Žiniaraštį sudarė				Edgaras Lašinas			
				2M-M-1288			
				2013 09 17			

Duomenys apie žemės naudojimo apribojimus			
Eil. Nr.	Kodas	Apribojimai	Žemės plotas, m²
1	2	3	4
1	26	26 - XXVI-Miško naudojimo apribojimai	21680
2	63	XXIX-Paviršinio vandens telkinių apsaugos zonos ir pakrantės apsaugos juostos	21970 -21950
3	49	49 - XLIX-Vandentiekio, lietaus ir fekalinės kanaliz. tinklų ir įrenginių aps. z.	4024
4	20	20 - XX-Požeminių vandens telkinių (vandenviečių) sanitarinės apsaugos zonos	21970 -21950

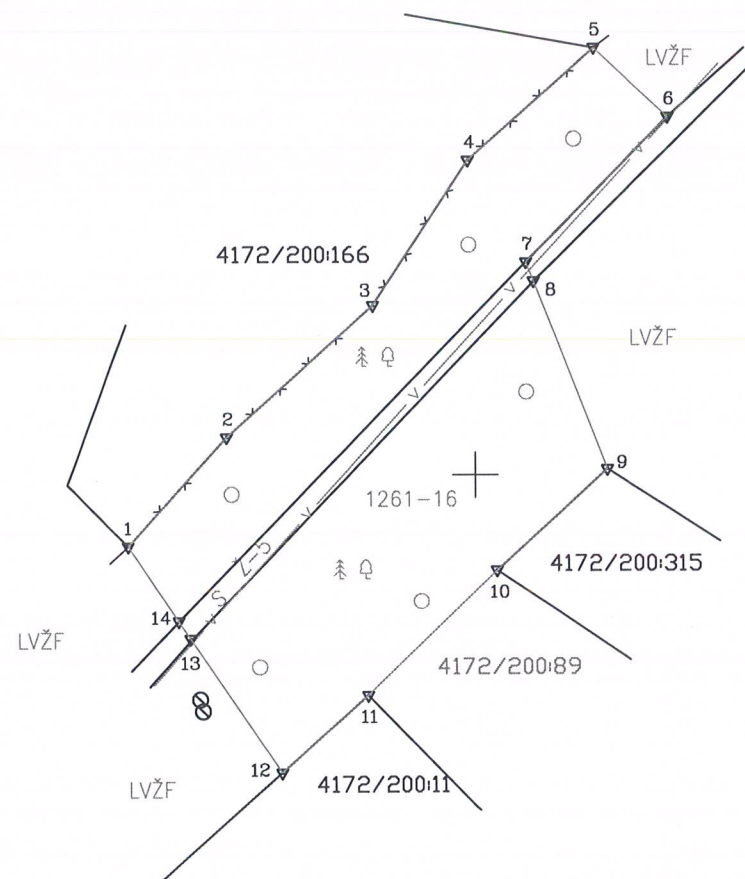
TAISYMU TIKĖTI
Grupės vadovas
Rolandas Gruodis

SERVITUTAS			
Eil. Nr.	Kodas	Servituto rūšis	Plotas, m²
1	214	Kelio servitutas - teisė važiuoti transporto priemonėmis, naudotis pėsčiųjų taku,varyti galvijus(tarnaujantis daiktas)S	290
2	114	Kelio servitutas (viešpataujantis daiktas) S-1	600

Ištrauka iš Lietuvos Administracinių teisių pažeidimų kodekso:
47 straipsnis. Pastovių žemėnaudos riboženklų sunaikinimas arba gadinimas - užtraukia baudą nuo dviejų šimtų penkiasdešimties iki penkių šimtų litų.

Sklypo plotas 11071 m²

X=6080600.00
Y=598800.00



Linijų anotacijų lentelė	
Gretimybė	Atstumas
1-2	39.16
2-3	52.36
3-4	46.08
4-5	44.83
5-6	26.93
6-7	53.99
7-8	5.42
8-9	53.58
9-10	39.90
10-11	47.77
11-12	30.83
12-13	42.97
13-14	5.63
14-1	24.06


SKILŲPO RIBOS PAŽYMĖTOS
KADASTRO ŽEMĖLAPYJE
VI REGISTRU CENTRO Vilniaus filialas
Vyresnioji kadastro
specialistė
pareigos pareiss
Agnė Jančiauskienė
v. pavardė

Kadastro:	vietovė	Raudondvaris							blokas			sklypas		
Žemės sklypo		kadastro Nr.	4	1	7	2	0	2	0	0	559			

Gatvė, namo Nr.	
Kaimas (miestelis)	Tuščiaiuių
Seniūnija	Nemenčinės
Miestas (rajonas)	Vilnius
Apskritis	Vilnius

Gretimybė	Gretimo žemės sklypo kadastro Nr.	Pastabos
1-5	4172/200:166	kadastriniai mat.
5-6		LVŽF
6-8		kelias Ž-5
8-9		LVŽF
9-10	4172/200:315	kadastriniai mat.
10-11	4172/200:89	Vykintas Misiūnas
11-12	4172/200:11	kadastriniai mat.
12-13		LVŽF
13-14		kelias Ž-5
14-1		LVŽF

Su paženklintomis vietovėje žemės sklypo ribomis, aprašytais 2012m. sausio mėn. 17 d. žemės sklypo paženklinimo–parodymo akte, ir nustatytu plotu sutinku: Žemės savininkas (naudotojas):

Nemenčinės miškų urėdija
(vardas, pavardė)  (parašas) (data)




Nacionalinės žemės tarnybos prie Žemės ūkio ministerijos
Vilnius žemėtvarkos skyrius

Patikrinęs: *[Signature]* Laimas Dienišis
Suderinęs: *[Signature]* Sk. vedėjas

skrybius tyr. specialistė
Vidutė Urbonienė
16.12.2017 m. 17.12.2017 m. d.
A.V.

✱ UAB "SWECO HIDROPROJEKTAS"

Im.k.132118698


Pareigos	Vardas, pavardė, kvalifikacijos paž.Nr.	Parašas	Data
Gr.vadovas	Rolandas Gruodis (2M-M-271)		2012 03 08
J.inžinierius	Edgaras Lašinas (2M-M-1288)		2012 03 08
Braižė	Rasa Gruodienė		2012 03 08

ŽEMĖS SKLYPO PLANAS M 1:2000

Sklypo plotas 11071 m²

Žemės sklypo kadastro Nr. 41720200

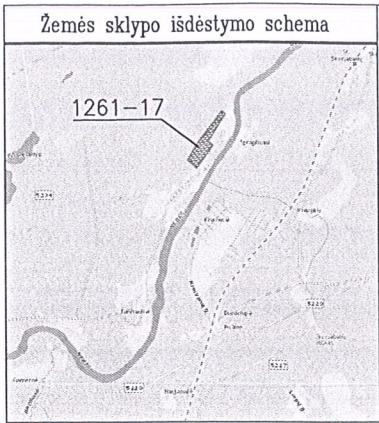
KOORDINAČIŲ ŽINIARAŠTIS

Koordinatinių sistema LKS-94							
Taško Nr.	Kodas	X	Y	Taško Nr.	Kodas	X	Y
1	R	6080381.17	598707.43				
2	R	6080410.12	598733.80				
3	R	6080445.03	598772.83				
4	R	6080483.48	598798.23				
5	R	6080513.18	598831.81				
6	R	6080494.89	598851.57				
7	R	6080456.52	598813.59				
8	R	6080451.48	598815.58				
9	R	6080401.63	598835.22				
10	R	6080374.74	598805.74				
11	R	6080341.60	598771.33				
12	R	6080321.10	598748.30				
13	R	6080356.63	598724.13				
14	R	6080361.28	598720.96				
SKLYPO CENTRO KOORDINATĖS							
Koordinatinių sistema				Koordinatės X/Y			
Valstybinė LKS-1994				X=6080387.28 Y=598772.97			
Žiniaraštį sudarė				2012 03 08			
				(data)			
Edgaras Lašinas				2M-M-1288			
(vardas ir pavardė)				(kvalifikacijos pažymėjimo Nr.)			

Duomenys apie žemės naudojimo apribojimus			
Eil. Nr.	Kodas	Apribojimai	Žemės plotas, m²
1	2	3	4
1	26	26 - XXVI-Miško naudojimo apribojimai	10380
2	29	29 - XXIX-Vandens telkinių apsaugos juostos ir zonos 500m.	11071
3	49	49 - XLIX-Vandentiekio, lietaus ir fekalinės kanalizacijos tinklų ir įrenginių apsaugos zonos po5m.	3159
4	20	20 - XX-Požeminių vandens telkinių (vandenviečių) sanitarinės apsaugos zonos	11071

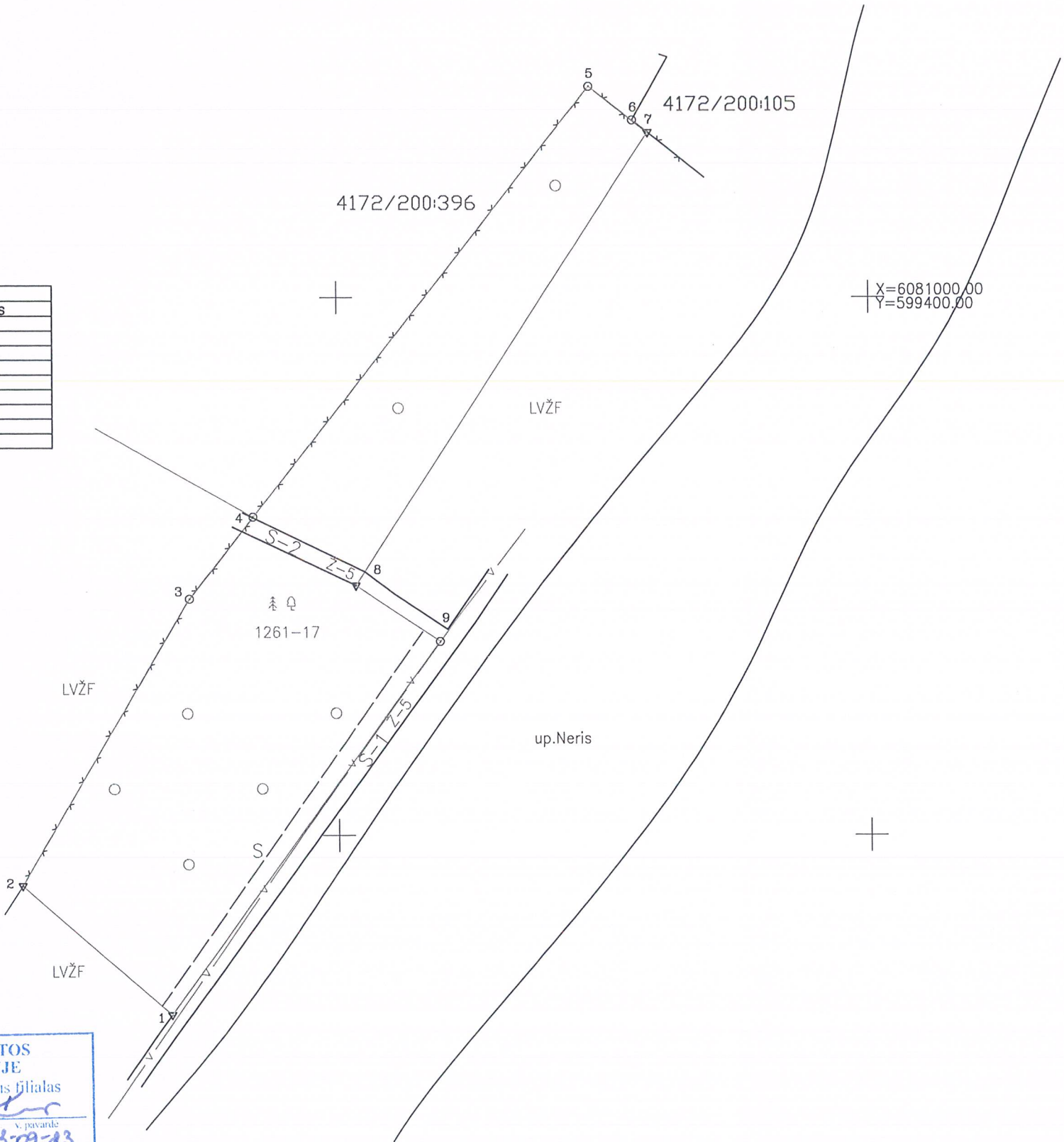
SERVITUTAS			
Eil. Nr.	Kodas	Servituto rūšis	Plotas, m²
1	214	Kelio servitutas - teisė važiuoti transporto priemonėmis, naudotis pėsčiųjų taku, varyti galvijus (tarnaujantis daiktas) S	691

Ištrauka iš Lietuvos Administracinių teisių pažeidimų kodekso:
47 straipsnis. Pastovių žemėnaudos riboženklų sunaikinimas arba gadinimas - užtraukia baudą nuo dviejų šimtų penkiasdešimties iki penkių šimtų litų.



ŽEMĖS SKLYPO PLANAS M 1:2000
Sklypo plotas 21051 m²

Linijų anotacijų lentelė	
Gretimybė	Atstumas
1-2	74.25
2-3	124.07
3-4	38.84
4-5	204.23
5-6	20.56
6-7	7.28
7-8	201.38
8-9	37.84
9-1	172.08



Kadastro:	vietovė	Raudondvaris					blokas			sklypas	
	Žemės sklypo	kadastro Nr.	4	1	7	2	0	2	0	0	195

Gatvė, namo Nr.	
Kaimas (miestelis)	Tuščiaiulių
Seniūnija	Nemenčinės
Miestas (rajonas)	Vilnius
Apskritis	Vilnius

Gretimybė	Gretimio žemės sklypo kadastro Nr.	Pastabos
1-4		LVŽF
4-6	4172/200:396	Marija Irena Vilkončienė
6-7	4172/200:105	kadastriniai mat.
7-8		LVŽF
8-1		kelias 2-6

Su paženklinimais vietovėje žemės sklypo ribomis, aprašytomis 2012m. sausio mėn.17 d. žemės sklypo paženklinimo-parodymo akte, ir nustatytu plotu sutinku:
Žemės savininkas (naudotojas):

Nemenčinės miškų urėdija
(vardas, pavardė) Danuta Kazakevičienė (parašas) (data) 2012.05.28

Vilnius
Patikrino: vyriausioji specialistė Danutė Pauzė (parašas) (data) 2012.05.28
Suderino: Laimas Dieninis (parašas) (data) 2012.05.28
Nacionalinės žemės tarnybos prie Žemės ūkio ministerijos žemėtvarkos skyrius
Nacionalinės žemės tarnybos prie ŽŪM žemėtvarkos skyrius
Vidutė Brbonienė (parašas) (data) 2012.05.28
A.V.

UAB "SWECO HIDROPROJEKTAS"				
Įm.k. 132118698				
Pareigos	Vardas, pavardė, kvalifikacijos paž.Nr.	Parašas	Data	
Gr.vadovas	Rolandas Gruodis (2M-M-271)		2012 03 08	
Inžinierius	Edgares Lašinas (2M-M-1288)		2012 03 08	
Braižė	Rasa Cruodienė		2012 03 08	

ŽEMĖS SKLYPO PLANAS M 1:2000


Sklypo plotas 21051 m²

Žemės sklypo kadastro Nr.

4	1	7	2	0	2	0	0				
---	---	---	---	---	---	---	---	--	--	--	--

KOORDINAČIŲ ŽINIARAŠTIS

Koordinacijų sistema		LKS-94					
Taško Nr.	Kodas	X	Y	Taško Nr.	Kodas	X	Y
1	R	6080733.36	599136.59				
2	R	6080781.63	599080.17				
3	R	6080888.01	599144.02				
4	R	6080918.38	599168.23				
5	R	6081078.08	599295.54				
6	R	6081065.59	599311.87				
7	R	6081061.08	599317.58				
8	R	6080892.82	599206.93				
9	R	6080872.00	599238.53				

SKLYPO CENTRO KOORDINATĖS			
Koordinacijų sistema	Koordinatės X/Y		
Valstybinė LKS-1994	X=6080859.82 Y=599166.56		
Žiniaraštį sudarė	 (Pašas)	Edgaras Lašinas (vardas ir pavardė)	2M-M-1288 (kvalifikacijos pažymėjimo Nr.)
			2012 03 08 (data)

Ištrauka iš Lietuvos Administracinių teisių pažeidimų kodekso:

47 straipsnis. Pastovių žemėnaudos riboženklų sunaikinimas arba gadinimas – užtraukia baudą nuo dviejų šimtų penkiasdešimties iki penkių šimtų litų.

Duomenys apie žemės naudojimo apribojimus

Eil. Nr.	Kodas	Apribojimai	Žemės plotas, m²
1	2	3	4
1	26	26 - XXVI-Miško naudojimo apribojimai	21051
2	29	29 - XXIX-Vandens telkinių apsaugos juostos 25m.	1090
3	29	29 - XXIX-Vandens telkinių apsaugos zonos 500m.	21051
4	49	49 - XLIX-Vandentiekio, lietaus ir fekalinės kanalizacijos tinklų ir įrenginių apsaugos zonos po5m.	860
5	20	20 - XX-Požeminių vandens telkinių (vandenviečių) sanitarinės apsaugos zonos	21051

SERVITUTAS

Eil. Nr.	Kodas	Servituto rūšis	Plotas, m ²
1	92	Užtikrinti gyventojų teisę, prieiti prie paviršinių vandens telkinių, pakrantės apsaugos juosta S	1095
2	114	Kelio servitutas (viešpataujantis daiktas) S-1	1711
3	214	Kelio servitutas – teisė važiuoti transporto priemonėmis, naudotis pėsčiųjų taku, varyti galvijus (tarnaujantis daiktas) S-2	400



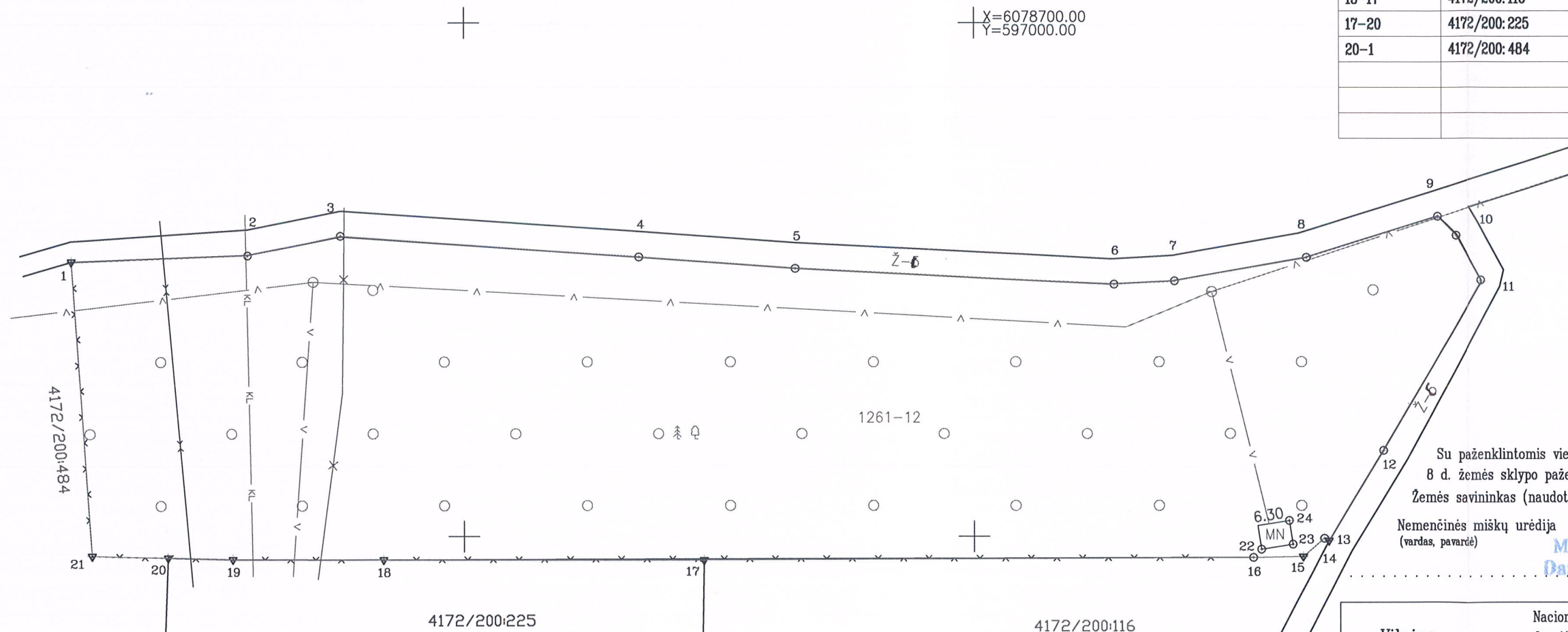
ŽEMĖS SKLYPO PLANAS M 1:1000

Sklypo plotas 15183 m²

Kadastras:	vieta	Raudondvaris	blokas	sklypas
	Žemės sklypo kadastro Nr.	4 1 7 2 0 2 0 0		194

Gatvė, namo Nr.	
Kaimas (miestelis)	Gamernės
Seniūnija	Nemenčinė
Miestas (rajonas)	Vilnius
Apskritis	Vilnius

Gretimybė	Gretimio žemės sklypo kadastro Nr.	Pastabos
1-13		kelias Ž-6
13-17	4172/200:116	Daiva Ignatienė
17-20	4172/200:225	kadastriniai mat.
20-1	4172/200:484	Josif Tripucki



Su paženklinimais vietovėje žemės sklypo ribomis, aprašytomis 2012m.vasario mėn. 8 d. žemės sklypo paženklinimo-parodymo akte, ir nustatytu plotu sutinku:
Žemės savininkas (naudotojas):

Nemenčinės miškų urėdija
(vardas, pavardė)

(parašas) (data)
2012.09.11
Miškų urėdijos vadovu
Danuta Kazlauskienė

Vilnius
Nacionalinės žemės tarnybos prie Žemės ūkio ministerijos
žemėtvarkos skyrius
Patikrino: vyriausioji specialistė
Suderino: Danutė Bagžienė
(pareigos) (parašas) (data)
Laimas Dieninis
(parašas) (data)
A.V.

Linijų anotacijų lentelė	
Gretimybė	Atstumas
1-2	34.76
2-3	18.74
3-4	58.72
4-5	30.67
5-6	62.57
6-7	11.82
7-8	26.33
8-9	26.87
9-10	5.18
10-11	10.23
11-12	38.32
12-13	20.53
13-14	1.00
14-15	5.43
15-16	9.78
16-17	107.66
17-18	62.80
18-19	29.86
19-20	12.79
20-21	15.03
21-1	57.36

SUDERINTA:
Kadastrinis specialistas
Nr.17
2012.03.23

Violeta
Kvilenienė

SKLYPO RIBOS PAŽYMĖTOS
KADASTRO PLYJE
VI REGISTRO VILNIAUS FILIJALAS
Jovaidė Strodumovienė
(pareigos) (parašas) (data)
2013.09.20

UAB "SWECO HIDROPROJEKTAS"
[m.k.132118698]

Pareigos	Vardas, pavardė, kvalifikacijos paž.Nr.	Parašas	Data
Gr.vadovas	Rolandas Gruodis (2M-M-271)		2012 03 19
Inžinierius	Edgaras Lašinas (2M-M-1288)		2012 03 19
Braižė	Rasa Gruodienė		2012 03 19

ŽEMĖS SKLYPO PLANAS M 1:1000

Sklypo plotas 15183 m²

Žemės sklypo kadastro Nr. 41720200

KOORDINAČIŲ ŽINIARAŠTIS

Koordinatinių sistema LKS-94							
Taško Nr.	Kodas	X	Y	Taško Nr.	Kodas	X	Y
1	R	6078653.53	596822.63				
2	R	6078654.73	596857.37				
3	R	6078658.54	596875.72				
4	R	6078654.45	596934.30				
5	R	6078652.23	596964.89				
6	R	6078649.12	597027.38				
7	R	6078649.76	597039.18				
8	R	6078654.34	597065.11				
9	R	6078662.33	597090.76				
10	R	6078658.63	597094.38				
11	R	6078649.76	597099.47				
12	R	6078616.69	597080.11				
13	R	6078599.15	597069.45				
14	R	6078599.60	597068.56				
15	R	6078596.07	597064.43				
16	R	6078595.87	597054.65				
17	R	6078595.37	596946.99				
18	R	6078595.45	596884.19				
19	R	6078595.56	596854.33				
20	R	6078595.90	596841.54				
21	R	6078596.30	596826.52				
22	NK	6078597.46	597056.22				
23	NK	6078598.45	597062.44				
24	NK	6078603.07	597061.71				
SKLYPO CENTRO KOORDINATĖS							
Koordinatinių sistema				Koordinatės X/Y			
Valstybinė LKS-1994				X=6078617.21 Y=596977.79			
Žiniaraštį sudarė				Edgaras Lašinas			
				2M-M-1288			
				2012 03 19			

Duomenys apie žemės naudojimo apribojimus			
Eil. Nr.	Kodas	Apribojimai	Žemės plotas, m²
1	2	3	4
1	26	26 - XXVI-Miško naudojimo apribojimai	15183
2	29	29 - XXIX-Vandens telkinių apsaugos juostos ir zonos 500m.	15183
3	20	20 - XX-Požeminių vandens telkinių (vandenviečių) sanitarinės apsaugos zonos	15183
4	49	49 - XLIX-Vandentiekio, lietaus ir fekalinės kanaliz. tinklų ir įrenginių aps. z. po5m.	3317
5	1	1 - I-Ryšių linijų apsaugos zonos po2m.	128
6	6	6 - VI-Elektros linijų apsaugos zonos polm.	144

Ištrauka iš Lietuvos Administracinių teisių pažeidimų kodekso:
47 straipsnis. Pastovių žemėnaudos riboženklų sunaikinimas arba gadinimas – užtraukia baudą nuo dviejų šimtų penkiasdešimties iki penkių šimtų litų.